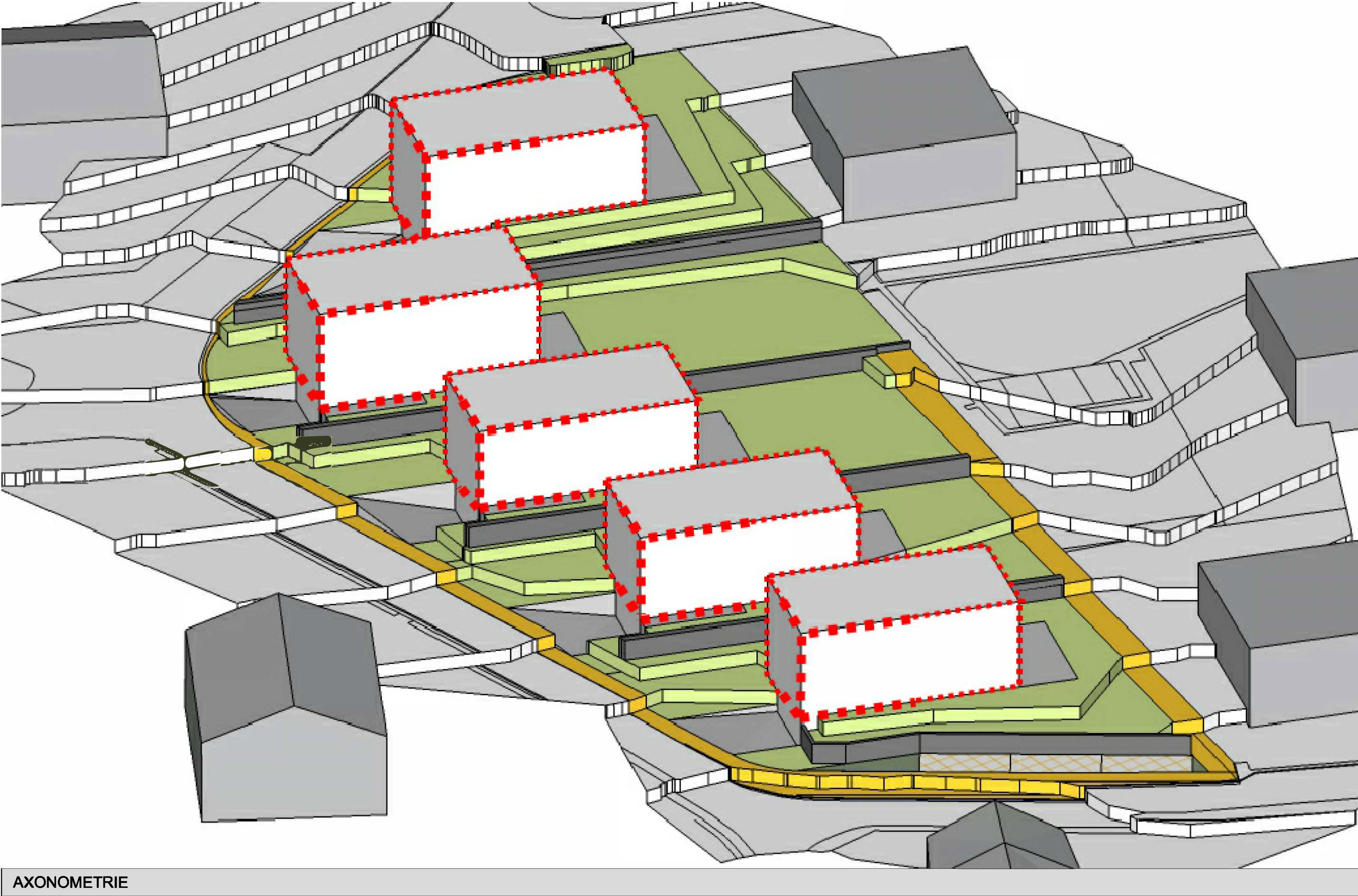
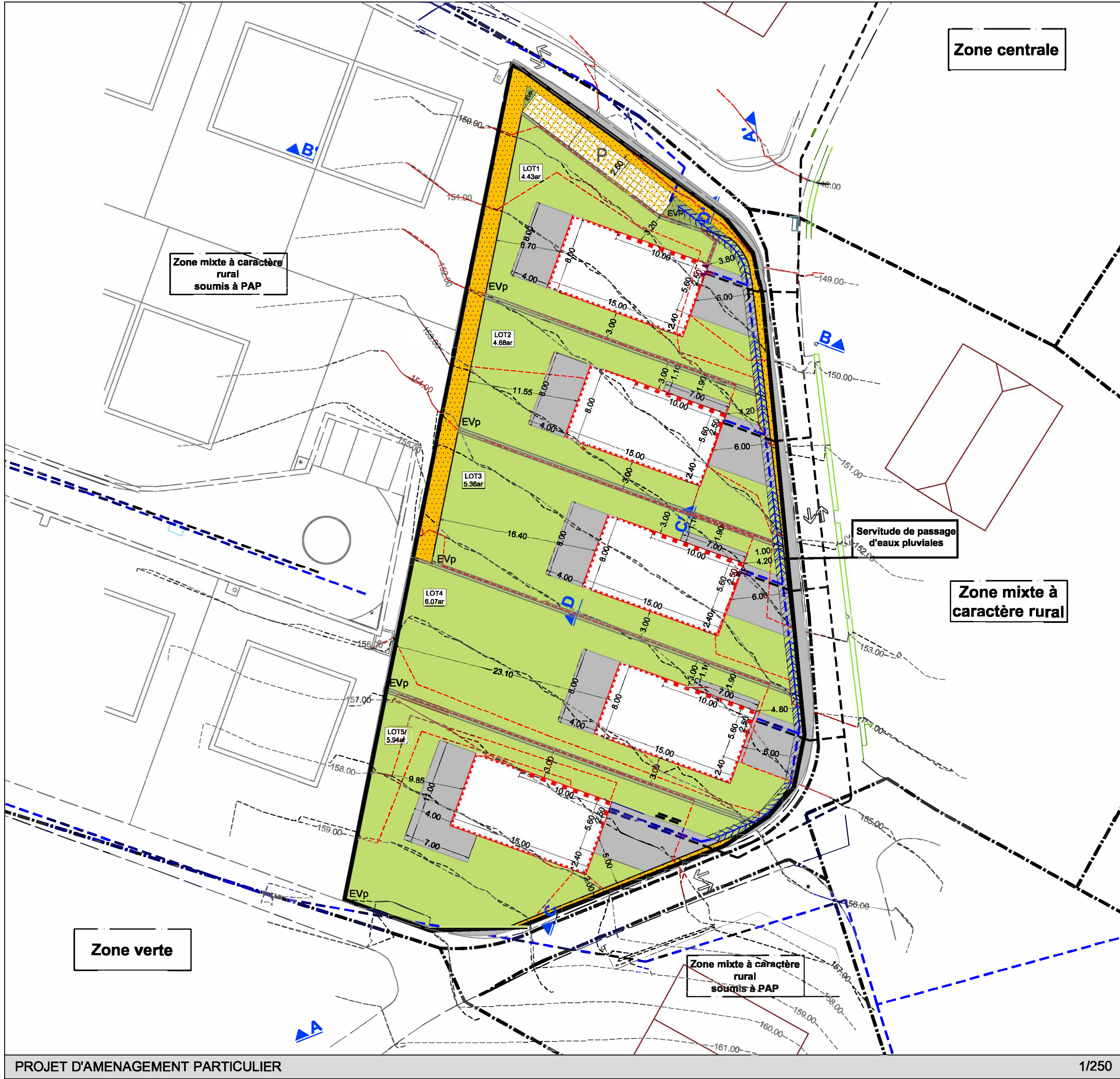







LOT1				LOT2				LOT3			
-	120.00	-	300.00	-	120.00	-	300.00	-	120.00	-	300.00
187.00	1-mi	1-u	1-u	195.00	1-mi	1-u	1-u	195.00	1-mi	1-u	1-u
tp	ha- 9.00	-	II+1S	tp	ha- 9.00	-	II+1S	tp	ha- 9.00	-	II+1S

LOT4				LOT5			
-	120.00	-	300.00	-	120.00	-	300.00
193.50	1-mi	1-u	1-u	222.50	1-mi	1-u	1-u
tp	ha- 9.00	-	II+1S	tp	ha- 8.70	-	II+1S



SURFACE BRUTE : 28.79 ares			
SURFACES NETTE : 26.48 ares			
SURFACES CEDEE AU DOMAINE PUBLIC COMMUNAL : 2.31 ares soit 8.00%			
COS MOYEN : 0.23			
CUS : 0.52			
CSS : 0.38			
DENSITE DE LOGEMENT : +/- 16.7 log/ha			
SURFACES DU PROJET			

Cotations		Circulation automobile	
	dimensionnement des immeubles		voie définie en double-sens
	reculs des immeubles		place de stationnement public
Représentations			
	indication des coupes		
LOT 00	indication numéro lot et surface		
0.00 ar			
LEGENDE COMPLEMENTAIRE			